




ALMEN MALGHE CABINS



Antholzertal
Valle Anterselva

HOCHRAUTALM MALGA HOCHRAUT 1.643 m








 + 39 345 9245776

| | | | |
|---|--|---|--|
|  | Oberrasen Rasun di Sopra |  | 5, 20, 31, 31A |
|  | 1,5 h ab/da/from Oberrasen Rasun di Sopra 1,0 h ab/da/from Mudler |  | 600 m ab/da/from Oberrasen Rasun di Sopra 100 m ab/da/from Mudler |
|  | ab/da/from Mudler |  | Citybus bis/fino/to Mudler (n° 438) |
|  | via Mudler |  | Kabel mitbringen portare il cavo bring cable |
|  | auf Vorbestellung su prenotazione on reservation |  | Dienstag + Mittwoch Martedì + Mercoledì Tuesday + Wednesday |
|  | 11.06. > 11.10.2026 | | |



HOFSTATT ALM MALGA HOFSTATT 1.350 m





 + 39 340 0596718

| | | | |
|---|---|---|--|
|  | Antholz Niedertal Anterselva di Sotto |  | 31B |
|  | 0,50 h ab/da/from Parkplatz/parcheggio/parking area Walderhöfe 0,75 h ab/da/from Salomonsbrunn / Bagni di Salomone 0,75 h ab/da/from Fischteich / laghetto per la pesca / fish pond |  | 200 m |
|  | über Forststraße attraverso la forestale via forest trail |  | mäßig schwierig difficoltà media average |
|  | Samstags di sabato on saturday auf Vorbestellung su prenotazione on reservation |  | Busstopp: Salomonsbrunn Bagni di Salomone (n° 431) |
|  | Anfang Juni / inizio Giugno / Early June > Ende Sept. / fine Settembre / End of September |  | Montag Lunedì Monday |





GRENTE ALM MALGA GRENTE „Messnerwirt“ 2.002 m

 + 39 349 1370220

| | | | |
|---|--|---|--|
|  | Antholz Mittertal Anterselva di Mezzo |  | 6 |
|  | 1,5 h ab/da/from Parkplatz / parcheggio / parking area 2,5 h ab/da/from Antholz Mittertal / Anterselva di Mezzo 2,5 h ab/da/from Antholz Niedertal / Anterselva di Sotto |  | 750 m ab/da/from Parkplatz / parcheggio / parking area 850 m ab/da/from Antholz Mittertal / Anterselva di Mezzo 880 m ab/da/from Antholz Niedertal / Anterselva di Sotto |
|  | über Forststraße attraverso la forestale via forest trail anspruchsvoll impegnativo demanding |  | anspruchsvoll impegnativo demanding |
|  | 30.05. > 11.10.2026 |  | Busstopp: Außerweger Antholz Mittertal Anterselva di Mezzo (n° 431) |
| | |  | Montag Lunedì Monday |



KUMPFLALM MALGA KUMPFL 1.653 m

 + 39 333 5473889
 + 39 0474 492197


| | | | |
|---|---|---|--|
|  | Antholz Mittertal Anterselva di Mezzo |  | 6, 12 |
|  | 1,25 h ab/da/from Antholz Mittertal / Anterselva di Mezzo |  | 400 m ab/da/from Antholz Mittertal / Anterselva di Mezzo |
|  | anspruchsvoll impegnativo demanding |  | anspruchsvoll impegnativo demanding |
|  | Busstopp: Antholz Mittertal Anterselva di Mezzo (n° 431) |  | Freitag Venerdì Fridays |
|  | 30.05.2026 > Ende Oktober / fine Ottobre / End of October | | |



BERGERALM MALGA BERGER 1.623 m

 + 39 345 5949542

| | | | |
|---|--|---|--|
|  | Antholz Mittertal Anterselva di Mezzo |  | 12, 3 |
|  | 1,25 h ab/da/from Antholz Mittertal Anterselva di Mezzo |  | 400 m ab/da/from Antholz Mittertal Anterselva di Mezzo |
|  | anspruchsvoll impegnativo demanding |  | anspruchsvoll impegnativo demanding |
|  | Busstopp: Antholz Mittertal Anterselva di Mezzo (n° 431) |  | 23.05. - 31.07. + 01.09. - 04.10.2026 Mittwoch Mercoledì Wednesday 01.08. - 31.08.2026 Kein Ruhetag nessun giorno di riposo no day of rest 05.10. - 25.10.2026 Di + Mi + Do Mar + Mer + Gio Tue + Wed + Thu |
|  | 23.05. > 25.10.2026 | | |















SCHWÖRZALM  **MALGA SCHWÖRZ** 1.680 m  + 39 348 8883489



| | | | | |
|---|--|---|--|---|
|  | Antholz Mittertal Anterselva di Mezzo |  | 12, 3 |  |
|  | 1,50 h ab/da/from Antholz Mittertal Anterselva di Mezzo |  | 450 m ab/da/from Antholz Mittertal Anterselva di Mezzo | |
|  | anspruchsvoll impegnativo demanding |  | anspruchsvoll impegnativo demanding | |
|  | Busstopp: Antholz Mittertal Anterselva di Mezzo (n° 431) |  | Kein Ruhetag Nessun giorno di riposo No day of rest | |
|  | 28.06. - 04.10.2026 | | | |

RIESERFERNERHÜTTE  **RIF. VEDRETTE DI RIES** 2.798 m  + 39 348 7055051
 + 39 0474 492125













| | | | | |
|---|---|---|--|---|
|  | Antholz Mittertal Anterselva di Mezzo |  | 3 |  |
|  | 4,25 h ab/da/from Antholz Mittertal Anterselva di Mezzo |  | 1.550 m ab/da/from Antholz Mittertal Anterselva di Mezzo | |
|  | Übernachtungsmöglichkeit possibilità di pernottamento overnight accomodation |  | Busstopp: Antholz Mittertal Anterselva di Mezzo (n° 431) | |
|  | 18.06.2026 > Ende September fine Settembre end of September |  | Kein Ruhetag nessun giorno di riposo no day of rest | |


STEINZGER ALM  **MALGA STEINZGER** 1.894 m  + 39 340 1958004

| | | | | |
|---|---|---|---|--|
|  | Antholzer See Lago di Anterselva Lake Antholz |  | 7A |  |
|  | 1,00 h |  | 250 m | |
|  | Staller Sattel Straße, dann weiter über den Forstweg Strada del Passo Stalle, poi proseguire sulla forestale Staller Sattel road, then continue along the forest road |  | Staller Sattel Straße, dann weiter über den Forstweg Strada del Passo Stalle, poi proseguire sulla forestale Staller Sattel road, then continue along the forest road | |
|  | Busstopp: Antholzer See Lago di Anterselva (n° 431) |  | 14.05. - 10.06.2026: Di + Mi Mar + Mer Tue + Wed ab/dal / from 11.06.: Dienstag Martedì Tuesday 11.08. + 18.08.2026: offen aperto open | |
|  | 14.05.2026 > Ende Okt. / fine ottobre / end of october 2026 | | | |

AUSSERWEGER HÜTTE  **MALGA AUSSERWEGER** 1.956 m  + 39 340 6107743

Staller Almen | Malghe Stalle | Staller cottages

| | | | | |
|---|--|---|---|---|
|  | Staller Sattel Passo Stalle Staller Saddle |  | 11,113 |  |
|  | 1,5 h ab/dal/from Antholzer See Lago Lake 20 min ab/dal/from Staller Sattel Passo Stalle Pass |  | 400 m ab/da/from Antholzer See Lago Lake -30 m ab/da/from Staller Sattel Passo Pass | |
|  | ab/dal/from Staller Sattel Passo Stalle Staller Saddle schmaler Steig sentiero stretto narrow path |  | Busstopp: Antholzer See Lago di Anterselva (n° 431) Busstopp: Obersee (2-Seen-Shuttle / Navetta 2 laghi) | |
|  | Mit Auto erreichbar (Vehrsregelung beachten!) Accessibile in macchina (Rispettare le regole del traffico!) Reachable by car (Observe traffic regulations!) |  | Verkehrsregelung beachten! Rispettare le regole del traffico! Observe traffic regulations! | |
|  | Donnerstags di giovedì on Thursdays auf Vorbestellung su prenotazione on reservation |  | Mittwoch Mercoledì Wednesday | |
|  | 20.06. > 20.09.2026 | | | |

 **AUSSERWEGERHÜTTE**
SINCE 2007





HINTERPASSLER HÜTTE  **MALGA HINTERPASSLER** 2.002 m  + 39 393 5028261

Staller Almen | Malghe Stalle | Staller cottages

| | | | | |
|---|--|---|---|---|
|  | Staller Sattel Passo Stalle Staller Saddle |  | 11,113 |  |
|  | 1,5 h ab/da/from Antholzer See Lago Lake 20 min ab/da/from Staller Sattel Passo Stalle Pass |  | 400 m ab/da/from Antholzer See Lago Lake -30 m ab/da/from Staller Sattel Passo Pass | |
|  | ab/da/from Staller Sattel Passo Stalle Staller Saddle schmaler Steig sentiero stretto narrow path |  | Busstopp: Antholzer See Lago di Anterselva (n° 431) Busstopp: Obersee (2-Seen-Shuttle / Navetta 2 laghi) | |
|  | Mit Auto erreichbar (Vehrsregelung beachten!) Accessibile in macchina (Rispettare le regole del traffico!) Reachable by car (Observe traffic regulations!) |  | Verkehrsregelung beachten! Rispettare le regole del traffico! Observe traffic regulations! | |
|  | 23.05. > 25.10.2026 |  | Dienstag Martedì Tuesday | |

HEXENEGGELE 2.020 m

 + 39 329 9856294

| | | | |
|---|--|---|---|
|  | Staller Sattel Passo Stalle Staller Saddle |  | 11 |
|  | 1,20 h ab/dal/from Antholzer See Lago Lake |  | 400 m ab/dal/from Antholzer See Lago Lake |
|  | Verkehrsregelung beachten! Rispettare le regole del traffico! Observe traffic regulations! |  | Busstopp: Antholzer See Lago di Anterselva (n° 431) Busstopp: Obersee (2-Seen-Shuttle / Navetta 2 laghi) |
|  | Mit Auto erreichbar (Vehrsregelung beachten!) Accessibile in macchina (Rispettare le regole del traffico!) Reachable by car (Observe traffic regulations!) |  | Mittwoch Mercoledì Wednesday |
|  | 01.06. > 15.10.2026 | | |

















ANTHOLZER SEE LAGO DI ANTERSELVA LAKE ANTHOLZ

Einkehr | Possibilità di ristoro | Refreshment Stops


| |  |  |  | |
|---|---|---|---|---|
|  <p>HUBER ALM  +39 379 2732356</p> | 10.05. > 01.11.2026 | Mittwoch Mercoledì Wednesday | Abends geschlossen Chiuso di sera Closed in the evenings |  |
|  <p>ANTHOLZER WILDSEE HAUS  +39 0474 492412</p> | 01.05. > 02.11.2026 | Montag Lunedì Monday | ore 12.00 - 20.00 Uhr |  |
|  <p>TIROLER HÜTTE  +39 348 8424337</p> | 13.03. > 07.06.2026 | Mo + Di + Mi Lun. + Mar. + Merc. Mon. + Tue + Wed | Abends geschlossen Chiuso di sera Closed in the evenings |  |
|  <p>ENZIANHÜTTE RIF. GENZIANA  +39 340 059 6718</p> | 14.05. > Anfang November inizio Novembre early November | kein Ruhetag nessun giorno di riposo no day of rest | Abends auf Anfrage Di sera su richiesta In the evening upon request |  |

ZEICHENERKLÄRUNG | LEGENDA | LEGEND

| | | | | | | | |
|---|---|---|---|---|---|---|---|
|  | Ort Luogo Place |  | Wegmarkierung Segnavia mark |  | Gehzeit Tempo di percorrenza Walk time |  | Höhenmeter Altitudine Altitude |
|  | Mit Kinderwagen erreichbar Accessibile col passeggino Accessible with baby stroller |  | Busstopp Fermata dell'autobus Bus stop |  | Mit Auto erreichbar Accessibile in macchina Reachable by car |  | Zu Fuß erreichbar Raggiungibile a piedi Walking possibility |
|  | Mit Fahrrad erreichbar Accessibile in bicicletta Accessible by bike |  | E-Ladestation Stazione di ricarica elettrica E-charge station |  | Übernachtungsmöglichkeit Possibilità di pernottamento Overnight accommodation |  | Frühstück Colazione Breakfast |
|  | Öffnungszeiten Orari d'apertura Opening hours |  | Ruhetag Giorno di riposo Rest day | | | | |

BERGGASTHÄUSER AGRITURISMI MOUNTAIN INN


MUDLER Berggasthaus | Ristorante Montagna | Mountain Inn 1.590 m

 + 39 0474 950036

| | |
|--|--|
|  Niederrasen Rasun di Sotto * Taisten Tesido |  20, 21 |
|  1,5 h |  590 m |
|  via Goste oder/o/or Langegg |  Kabel mitbringen! portare il cavo! bring cable! |
|  Citybus ab/da/from Bahnhof staz. ferr. train station Welsberg Monguelfo (n° 431) |  Mit Auto erreichbar Accessibile in macchina Reachable by car |
|  23.05. > 25.10.2026 |  Dienstag Martedì Tuesday |




DORFMILLA Hofschänke - Agriturismo 1.154 m

 + 39 0474 492 165

| | |
|--|--|
|  Antholz Niedertal Anterselva di Sotto |  einfach facile easy |
|  Busstopp: Dörf - Antholz Niedertal Villa - Anterselva di Sotto (n° 431) |  Mit Auto erreichbar Accessibile in macchina Reachable by car |
|  Übernachtungsmöglichkeit possibilità di pernottamento overnight accommodation |  über/attraverso/via Fahrstraße strada asfaltata driveway |
|  Nur abends geöffnet (ganzjährig); Reservierung erwünscht Aperto solo di sera (tutto l'anno); Prenotazione richiesta Open in the evening (all year round); Reservations desired |  Kein Ruhetag nessun giorno di riposo no day of rest |



EGGERHÖFE MASI EGGER Hofschänke - Agriturismo 1.348 m

 + 39 0474 493 030

| | |
|---|--|
|  Antholz Mittertal Anterselva di Mezzo |  11 |
|  20 min. |  11 m |
|  Busstopp: Antholz Mittertal / Anterselva di Mezzo (n° 431) |  über/attraverso/via Fahrstraße strada asfaltata driveway |
|  Übernachtungsmöglichkeit possibilità di pernottamento overnight accommodation |  Mit Auto erreichbar Accessibile in macchina Reachable by car |
|  10.05. > 11.10.2026 |  Montag Lunedì Monday |



ALPENGASTHAUS OBERSEE RIF. OBERSEE 2.020 m

 + 43 680 1182971

| | |
|--|---|
|  Staller Sattel Passo Stalle Staller Saddle * Obersee |  11, 113 |
|  1,25 h ab/da/from Antholzer See Lago Lake 10 min ab/da/from Staller Sattel Passo Stalle Pass |  400 m ab/dal/from Antholzer See Lago Lake -30 m ab/dal/from Staller Sattel Passo Pass |
|  ab/dal/from Staller Sattel Passo Pass |  Busstopp: Antholzer See Lago di Anterselva (n° 431) Busstopp: Obersee (2-Seen-Shuttle / Navetta 2 laghi) |
|  Verkehrsregelung beachten! Rispettare le regole del traffico! Observe traffic regulations! |  Kabel mitbringen portare il cavo bring cable |
|  Mit Auto erreichbar (Vehrsregelung beachten!) Accessibile in macchina (Rispettare le regole del traffico!) Reachable by car (Observe traffic regulations!) |  Montag Lunedì Monday |
|  22.05. > 25.10.2026 | |

